LÄNGSSCHNITT 1:250

Heute 2020

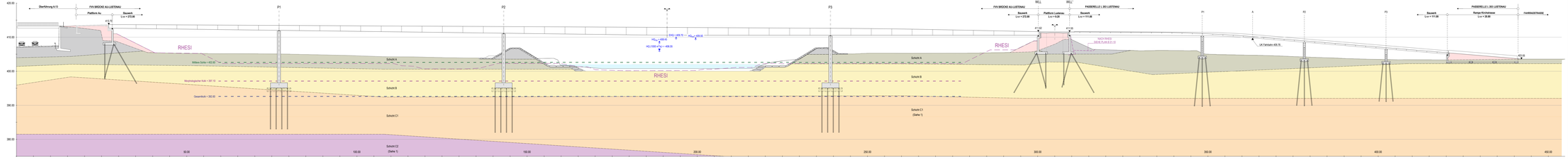

Nach Umsetzung RHESI 2033

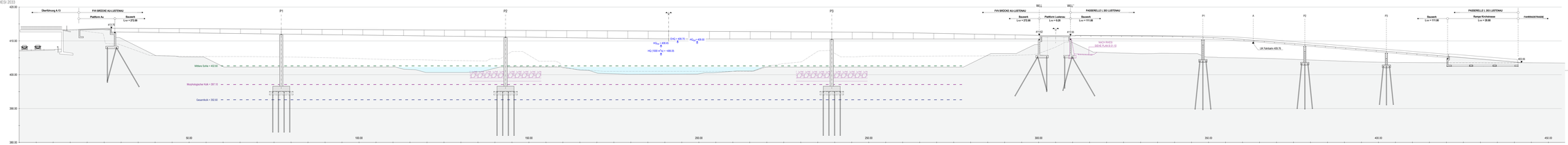

GRUNDRISS 1:250

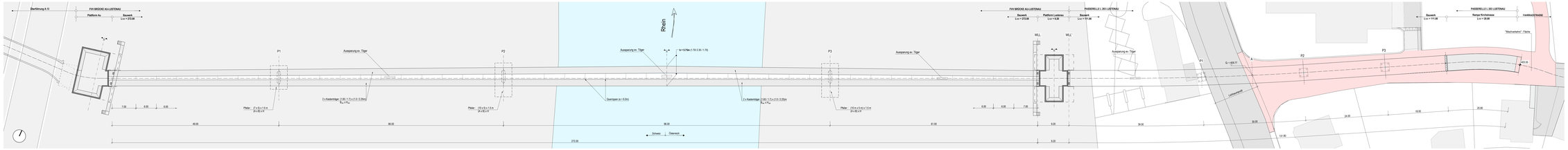

Legende

- Mittlere Sohle = 402.60
- Morphologischer Kolk = 397.10
- Gesamtkolk = 392.60
- Drillpfeiler im Rahmen Rhesi

Quelle:

1. **Baugrundgutachten** (17.07.20) - Geotechnik 3P ZT GmbH (A-Bregenz)

Kanton St.Gallen
Baudepartement

Tiefbauamt

Vorarlberg

Gemeinde Au

Lustenau

Kantonsstrasse RMS-Kilometer		**B 01-6**
Gemeinde	Au (CH) / Lustenau (A)	
Bauobjekt	**FVV Brücke Au-Lustenau**	
Plan. Massstab	**Bauwerksplan: Grundriss, Längsschnitt**	

Projektverfasser	Genehmigungsvermerke	vom TBA freigegeben
Arbeitsgemeinschaft "Vorwerdien" Maeshi/Pfiv Group/Cima/Land c/o Maeshi & Associati SA 6501 Bellinzona (TI) Tel. +41 (0)91 825 52 40 Plan Nr.: M 2068 - B 01-6	**ENTWURF** **ver. 15.04.24**	

Plan: B 01-6 Projekt MaPGB FWV	Auslegung für		Format 59.4 x 210cm Fläche 1.25 m²
Vorstudie	Entwurf	Gezeichnet	Geprüft	Datum
Vorprojekt	GIP	GRM	MAG	15.04.2024
Bauprojekt	Rev. a			
Genehmigungs- / Auflageprojekt				
Ausschreibung				
Ausführungsprojekt				
Dok. des ausgeführten Werks				